



Materiales Educativos GRATIS

GEOGRAFIA

SEGUNDO

EL CONTINENTE AFRICANO

Introducción

África es cruzada por la línea ecuatorial y los trópicos, y es el tercer continente más grande de la Tierra. Las máximas distancias son, de norte a sur, 8.050 km, y de este a oeste, 7.560 km. En Tanzania se levanta la cumbre de África, el Kilimanjaro (5.895 m), y el lago Assal, situado a 155 m por debajo del nivel del mar, marca en Djibouti la mayor depresión. Esta gran masa continental está rodeada por los océanos Atlántico e Índico y los mares Mediterráneo y Rojo, y cercanas a su litoral hay grandes islas y archipiélagos. África es, en general, una enorme meseta, cruzada por varias cuencas, con elevaciones excepcionales en el norte y en el este. Un accidente notable es el desierto del Sahara, que ocupa la cuarta parte del territorio. Este alberga grandes cuencas de importantes ríos, como las del Nilo, el Congo, el Níger, el Zambeze y el Orange. Además extensos lagos salpican el continente: Victoria, Alberto, Chad y Tanganica, entre otros. En las costas y en las zonas bajas del interior hay selvas con valiosas especies madereras; otrora muy densas, hoy se someten a una intensa explotación, causa del aumento de la desertización del continente. África también es rica en recursos minerales, y en sus entrañas guardan casi

todos los elementos conocidos. El clima es tropical, pero matizado por la altura y la continentalidad. Zonas de grandes precipitaciones contrastan con otras de prolongadas sequías. En cuanto a la población, en el norte predominan los caucasoides y en el sur, los negroides. Con muy bajos niveles de vida y de ingresos, afectada por enfermedades tropicales y el sida, con una identidad social y política que muchas veces no supera la de la tribu, la gran parte de los africanos aún sufre los efectos de unas colonizaciones, en su mayoría expoliadoras. Su situación es uno de los grandes desafíos del siglo XXI.

Localización

África es el único continente cuya superficie territorial se encuentra en los cuatro hemisferios terrestres: norte, sur, este y oeste, al ser atravesado por las divisiones imaginarias más importantes de la Tierra.

Ecuador terrestre

Frente a las costas de África, en el golfo de Guinea Ecuatorial (océano Atlántico), se cruzan el Ecuador terrestre; por lo que África se localiza en los hemisferios norte y sur.

Meridiano de Greenwich

El territorio de África se encuentra en el hemisferio oriental y occidental.

Divisiones imaginarias que atraviesan África

Asimismo, atraviesan África cuatro divisiones imaginarias: el Ecuador terrestre, el meridiano de Greenwich, el trópico de Cáncer y el trópico de Capricornio.



¿Sabías que...?

El presidente norteamericano Barack Obama es un ejemplo de afroamericano, ya que es de padre keniano y madre estadounidense.

En Burundi viven los hombres más altos del mundo (pertenecen al grupo étnico tutsi o watutsi) y los más bajos (pigmeos o twa)

Tiene una extensión de 30 365 000 km², y es el tercer continente más extenso del mundo.



Puntos extremos de África

Septentrional	Cabo Blanco, en Túnez, a 37°20' latitud norte.
Meridional	Cabo de las Agujas en Sudáfrica, a 34°51' latitud
Oriental	Cabo Guardafuí, en Somalia, a 51° 23' longitud
Occidental	Cabo Verde, en Senegal, a 17° 32' longitud oeste

Límites de África

Norte: mar Mediterráneo

Sur: unión de los océanos Atlántico e Índico

Este: océano Índico y mar Rojo

Oeste: océano Atlántico

Otros datos importantes de África

Población: 1 002 537 600 hab.

Densidad: 33 hab./ km²

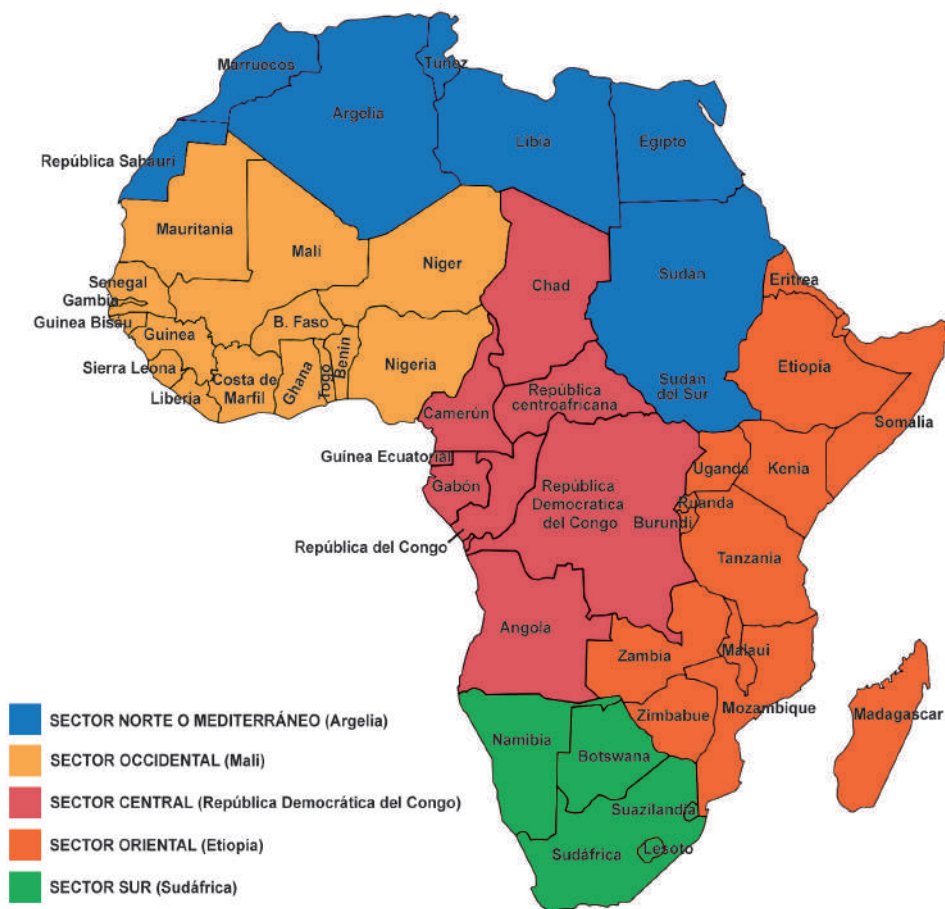
Gentilicio: africano

Religión: islamismo, cristianismo, protestantismo y animismo



Sectores de África

En África destacan seis regiones geográficas denominadas «sectores».












Datos notables a nivel político de África

Récord geográfico	Lugar y país	Medición
País más extenso	Argelia	2 381 741 km ²
País menos extenso	Seychelles	455 km ²
País con mayor número de fronteras	República democrática del Congo	9 países
País más boreal	Túnez	37° 20' latitud norte
País más austral	Sudáfrica	34° 51' latitud sur
País más oriental	Somalia	51° 23' longitud este
País más occidental	Senegal	17° 32' longitud oeste
País más poblado	Nigeria	154 622 507 hab.
País menos poblado	Seychelles	87 786 hab.

División política

Nº	País	Capital
1	 Angola	Luanda
2	 Argelia	Argel

3	 Benin	Porto Novo
4	 Botswana	Gaborone
5	 Burkina Faso	Uagadugú

6	 Burundi	Buyumbrura
7	 Cabo Verde	Praia
8	 Camerún	Yaundé
9	 Chad	Yemena
10	 Comoras	Moroni
11	 Costa de Marfil	Yamusukro
12	 Egipto	El Cairo
13	 Eritrea	Asmara
14	 Etiopía	Adís Abeba
15	 Gabón	Libreville
16	 Gambia	Banjul
17	 Ghana	Accra
18	 Guinea	Conakri
19	 Guinea-Bisáu	Bisáu
20	 Guinea Ecuatorial	Malabo
21	 Kenia	Nairobi
22	 Lesoto	Maseru
23	 Liberia	Monrovia
24	 Libia	Trípoli
25	 Madagascar	Antananarivo
26	 Malawi	Lilongüe
27	 Malí	Bamako
28	 Marruecos	Rabat
29	 Mauricio	Port-Louis
30	 Mauritania	Nuakchot
31	 Mozambique	Maputo
32	 Namibia	Windhoek
33	 Níger	Niamey

34	 Nigeria	Abuya
35	 República Centrafricana	Bangui
36	 República del Congo	Brazzaville
37	 Rep. Dem. Del Congo	Kinshasa
38	 Ruanda	Kigali
39	 Santo Tomé y Príncipe	Santo Tomé
40	 Senegal	Dakar
41	 Seychelles	Victoria
42	 Sierra Leona	Freetown
43	 Somalia	Mogadiscio
44	 Suazilandia	Mbabane
45	 Sudáfrica	Bloemfontein, Ciudad del Cabo y Pretoria
46	 Sudán	Jartum
47	 Sudán del Sur	Yuba
48	 Tanzania	Dodoma
49	 Togo	Lomé
50	 Túnez	Túnez
51	 Uganda	Kampala
52	 Yibutí	Yibuti
53	 Zambia	Lusaka
54	 Zimbabue	Harare



Datos geomorfológicos de África	Medición
Desierto más extenso: Sahara (9 países)	9 300 000 km ²
Cordillera más alta: Kilimanjaro (Tanzania)	5895 msnm
Cordillera más larga: Montes Atlas (Marruecos, Argelia, Túnez)	1930 km
Meseta más extensa: Ubangui (Rep. Centroafricana)	240 000 km
Depresión más profunda: Lago Assal (Djibouti)	155 mbnm
Llanura más extensa: Sabana africana	3053 200 km ²
Volcán más alto: Kibo Kilimanjaro	5895 msnm
Punto más alto: Kibo Kilimanjaro	5895 msnm

Retroalimentación

1. Menciona los límites del continente africano por el Este y Oeste:

2. ¿En qué país de África se encuentran los hombres más altos y más bajos del mundo y a qué tribus pertenecen?

3. Menciona los países que pertenece al sector de África septentrional:

4. ¿Cuáles son los países con mayor y menor población?

Trabajando en clase

Referéndum sobre la independencia de Sudán del Sur de 2011

Sudán del Sur celebró un referéndum sobre si debía o no permanecer como parte de Sudán entre el 9 y el 15 de enero de 2011. Esto fue parte del Acuerdo de Naivasha de 2005 entre el gobierno central de Jartum y el Ejército de Liberación del Pueblo de Sudán. Un referéndum simultáneo se llevó a cabo en Abyei sobre la conveniencia de formar parte del Sudán del Sur.

El 7 de febrero de 2011, la Comisión del Referéndum publicó los resultados finales, en los cuales el 98.83% de votantes estuvieron a favor de la independencia. Aunque los votos fueron suspendidos en 10 de los 79 condados por exceder el 100% de la participación de los votantes, el número de votos estuvo muy por encima del requisito de 60% de participación, y el voto de la mayoría a favor de la secesión no estuvo en discusión.

De esta manera, el 9 de julio de 2011, Sudán del Sur proclamó pacíficamente su independencia de Sudán.

Más del 98% vota a favor de la independencia de Sudán del Sur.

La inscripción para la votación comenzó el 15 de noviembre con el presidente de Sudán del Sur, Salva Kiir, como primer inscripto en el padrón; culminó el 15 de diciembre, habiéndose registrado casi cuatro millones de sududaneses (3 930 000, según fuentes oficiales), tanto en la región como en varios países donde existe una importante diáspora, donde también se podrá votar.

Consecuencias

Además de las obvias consecuencias, tanto en el restante Sudán como en Sudán del Sur, esta secesión podría sentar un precedente respecto la separación, de manera pacífica, de territorios.

Sudán, con 2 505 813 km², fue el décimo país más extenso del mundo, posición que dejó de ocupar al restarle los 619 745 km² de Sudán del Sur, pasando a contar con solo 1 886 066 km², convirtiéndose en el 16° país más extenso del mundo, otorgándole automáticamente a Argelia, República Democrática del Congo, Groenlandia (territorio autónomo no independiente), Arabia Saudita, México e Indonesia, un lugar más en la escala mundial de países por superficie. Sudán del Sur pasó a ocupar el puesto 45° de la lista mundial de países más extensos. Sudán también dejó de ser el país más extenso de África, pasando a ocupar el tercer lugar, detrás de Argelia y la República Democrática del Congo, siendo el primero, respectivamente, el país que pasó a ser el más extenso del continente.

1. ¿Cuántos de los votantes estuvieron a favor de la independencia de Sudán del Sur?

2. Antes de la separación, ¿cuál era la superficie de Sudán y qué puesto ocupaba en tamaño?

3. ¿Cuánto es la superficie que le corresponde a Sudán del Sur?

4. ¿Cuáles son en la actualidad los países más grandes de África?

Verificando el aprendizaje

1. Es el punto geográfico más alto de África:

- a) Victoria
- b) Ruwenzori
- c) Kilimanjaro
- d) Atlas
- e) Macizo etíope

2. África limita por el oeste con el _____.

- a) mar Mediterráneo
- b) canal de Suez
- c) mar rojo
- d) océano Índico
- e) océano Atlántico

3. Los hombres más altos del mundo viven en el país de _____.

- a) Mozambique
- b) Senegal
- c) Burundi
- d) Uganda
- e) Sudáfrica

4. El punto más bajo de África se encuentra en el _____, en el país de _____.

- a) lago Tanganica – Etiopía.
- b) cuerno de África – Somalia.
- c) río Nilo – Sudán.
- d) lago Assal – Djibouti.
- e) Riftvalley – Madagascar.

5.Cuál de los siguientes países no forma parte del sector nororiental de África:

- a) Sudán
- b) Egipto
- c) Yibuti
- d) Kenia
- e) Mozambique

6. País menos extenso de África:

- a) Mauricio
- b) Ghana
- c) Seychelles
- d) Túnez
- e) Argelia

7. Es el mar que separa a Europa de África:

- a) Rojo
- b) Bengala
- c) Mediterráneo
- d) Jónico
- e) Arábigo

8. Señala cuál de las siguientes alternativas no es correcta entre país y su respectiva capital.

- a) Angola – Luanda
- b) Egipto – El Cairo
- c) Camerún – Yaundé
- d) Kenia – Nairobi
- e) Libia – Dakar

9. Qué país no pertenece al sector de África del Sur:

- a) Sudáfrica
- b) Mozambique
- c) Lesoto
- d) Botswana
- e) Egipto

10. La ciudad de Rabat es capital de _____.

- a) Marruecos
- b) Nigeria
- c) Namibia
- d) Níger
- e) Malí