



Materiales Educativos GRATIS

GEOGRAFIA

SEGUNDO

AMÉRICA CENTRAL INSULAR



1. Localización y límites

Área: 2 754 000 km²

Se ubica al este de América Central ístmica bañada por el océano Atlántico.

	América del Norte (Norte)	
América Central Ístmica (oeste)	América central ínsular	Océano Atlántico (Este)
	América del Sur (Sur)	

2. División Política

Conformada por catorce países.

Países	Superficie	Capital	Idioma	Moneda
Antigua y Barbuda	443 km ²	Saint John	Inglés	Dólar del caribe oriental
Bahamas	13 878 km ²	Nasáu	Inglés	Dólar
Barbados	416 km ²	Bridgetown	Inglés	Dólar de Barbados
Cuba	110 922 km ²	La Habana	Español	Peso
Dominica	751 km ²	Roseau	Inglés	Dólar del caribe
Granada	344 km ²	Saint George	Inglés	Dólar del caribe
Haití	27 750 km ²	Puerto Príncipe	Francés	Gourde
Jamaica	10 991 km ²	Kingston	Inglés	Dólar jamaiquino
Puerto Rico	13 790 km ²	San Juan	Español	Dólar americano
Rep. Dominicana	48 442 km ²	Santo Domingo	Español	Peso

San Cristóbal y Nieves	261 km ²	Basseterre	Inglés	Dólar del Caribe
San Vicente y Las Granadinas	389 km ²	Kingstown	Inglés	Dólar del Caribe
Santa Lucía	616 km ²	Castries	Inglés	Dólar Caribe Oriental
Trinidad y Tobago	5128 km ²	Puerto España	Inglés	Dólar trinitense

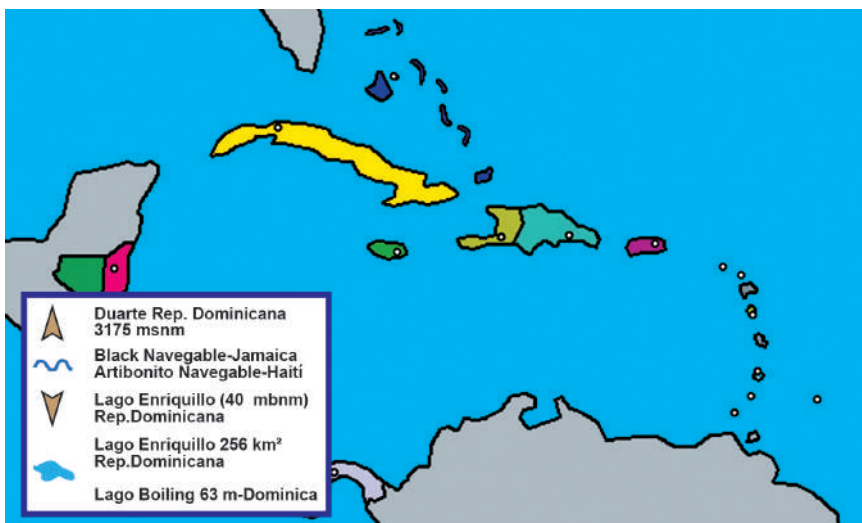
Área insular (Antillas)	Antillas Mayores	
	País	Capital
	Cuba	La Habana
	República Dominicana	Santo Domingo
	Haití	Puerto Príncipe
	Jamaica	Kingston
	Puerto Rico	San Juan
	Antillas Menores	
	Dominica	Roseau
	Trinidad y Tobago	Puerto España
	Antigua y Barbuda	Saint John
	San Cristóbal y Nieves	Basseterre
	Granada	Saint George
	Santa Lucía	Castries
	San Vicente y Las Granadinas	Kingstown
	Barbados	Bridgetown
Bahamas	Nasáu	

3. Datos notables

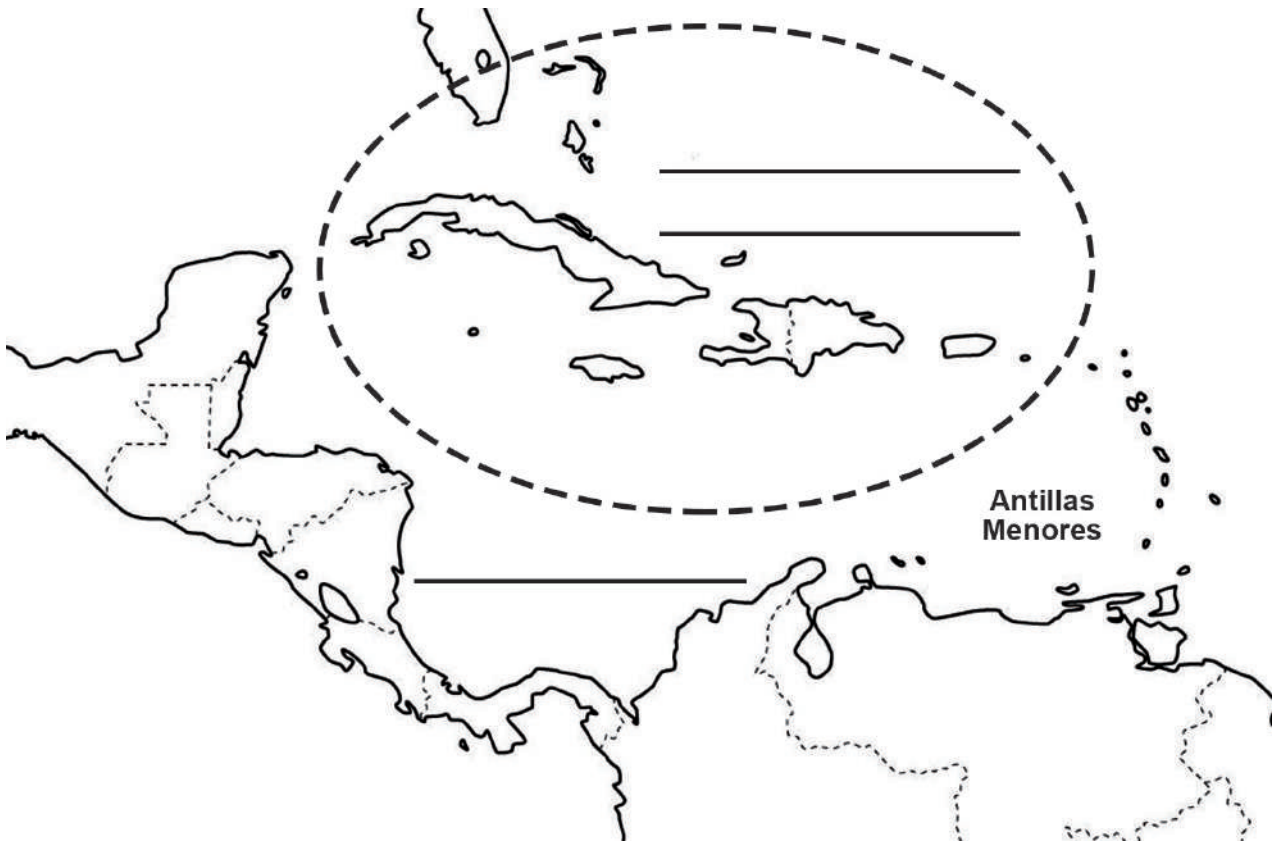
- ❖ Población: 44 671 6010 habitantes
- ❖ País con mayor población: Guatemala
- ❖ País con menor población: San Cristóbal y Nieves
- ❖ País con mayor tasa de natalidad: Jamaica
- ❖ País con mayor esperanza de vida: Puerto Rico

Principales montañas del América Central insular

- ❖ Duarte: República Dominicana 3175 msnm
- ❖ Montañas Azules: Jamaica- 2256 msnm
- ❖ Diablotins: Dominica-1447 msnm
- ❖ Saint Catherine: Granada-840 msnm
- ❖ Montes Hillaby: Barbados-336 msnm



- ▶ Observa el mapa de América Central ístmica, ubica sus países, capitales y límites. Para ello es recomendable que utilices un Atlas. Luego, colorea convenientemente.



Retroalimentación

1. ¿Qué países comprenden las Antillas Mayores?

- ❖ _____
- ❖ _____
- ❖ _____
- ❖ _____
- ❖ _____

2. ¿Cuál es la capital de Trinidad y Tobago cuál es la de Granada?

- ❖ _____
- ❖ _____

3. ¿Qué países tienen como idioma el español?

- ❖ _____
- ❖ _____
- ❖ _____
- ❖ _____
- ❖ _____
- ❖ _____
- ❖ _____
- ❖ _____

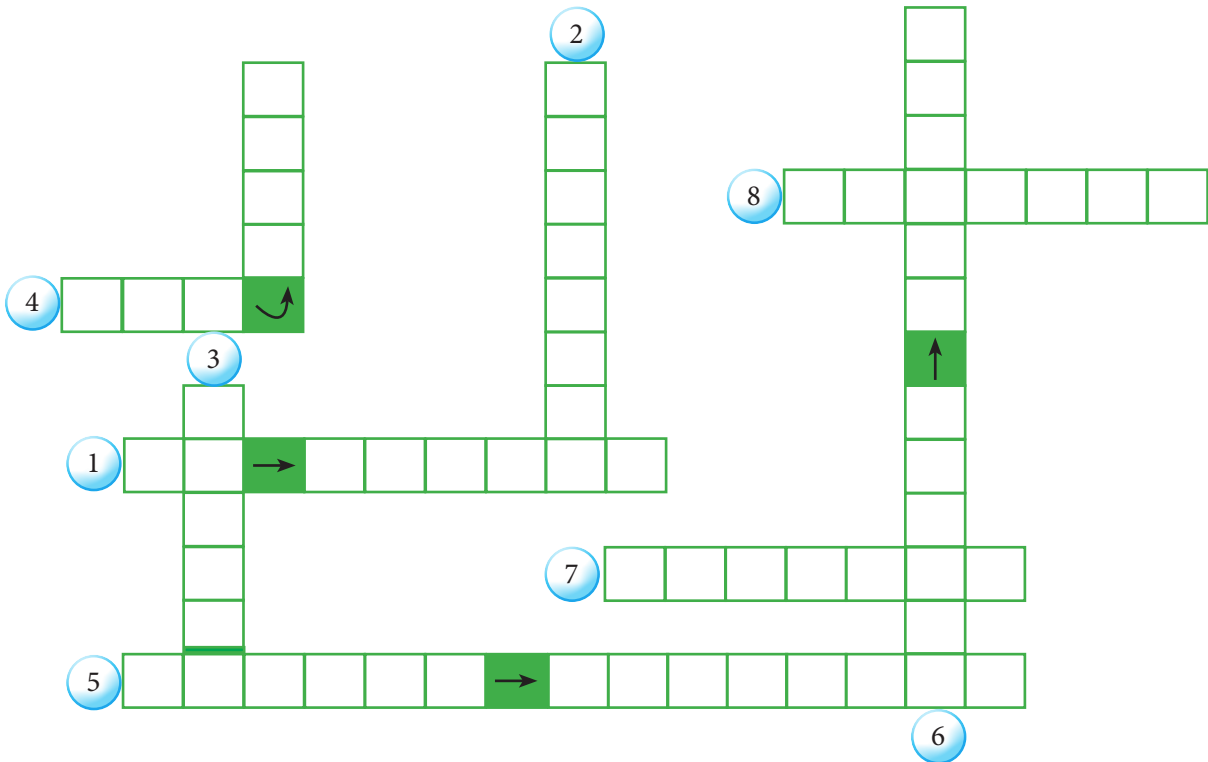
4. ¿Cuál es la capital de Santa Lucía?

Trabajando en clase

Geograma

América Central insular

1. Capital de Cuba
2. Capital de Jaimaca
3. Capital de Bahamas
4. Capital de Puerto Rico
5. Capital de Haití
6. Capital de Trinidad y Tobago
7. Idioma oficial de Haití
8. Idioma oficial de Cuba



Verificando el aprendizaje

1. Capital de Antigua y Barbuda:
 - a) Nasau
 - b) Bridgetown
 - c) Saint John
 - d) La Habana
 - e) Roseau
2. Capital de Trinidad y Tobago:
 - a) Saint George
 - b) Puerto Príncipe
 - c) Santo Domingo
 - d) Castries
 - e) Puerto España
3. Capital de Jamaica:
 - a) Nasáu
 - b) Bridgetown
 - c) Kingston
 - d) Saint John
 - e) Roseau
4. ¿Cuál es la capital de San Vicente y Las Granadinas?
 - a) Nasáu
 - b) Kingtown
 - c) Kingston
 - d) Saint John
 - e) Roseau

5. Capital de Puerto Rico:

- a) Guatemala
- b) San José
- c) Managua
- d) Kingston
- e) San Juan

6. ¿Cuál es la capital de República Dominicana?

- a) Saint John
- b) Nasáu
- c) Santo Domingo
- d) La Habana
- e) Roseau

7. ¿Cuál es la capital de Bahamas?

- a) Saint John
- b) Nasáu
- c) Bridgetown
- d) La Habana
- e) Roseau

8. ¿Cuál es la capital de Barbados?

- a) Saint John
- b) Nasáu
- c) Bridgetown
- d) La Habana
- e) Roseau

9. ¿Cuál es la capital de Dominica?

- a) Saint John
- b) Nasáu
- c) Bridgetown
- d) La Habana
- e) Roseau

10. ¿Cuál es la capital de Cuba?

- a) Saint John
- b) Nasáu
- c) Bridgetown
- d) La Habana
- e) Roseau